










COMUNE DI VILLARICCA
Provincia di Napoli

Elaborati geologici utili alla redazione
P. U. C.

TAVOLA 7	Carta Stabilità Generale (rischio idraulico)	SCALA 1:5.000
		DATA Febbraio 2023

di 
Ingegnere
Aut. n. 458

LEGENDA

-  R3 Rischio Estremo
-  R2 Rischio Medio
-  R1 Rischio Medio-Basso
-  Rischio idraulico
-  Rischio idraulico
-  Area sottoposta a vincolo di tutela del sito

