








COMUNE DI VILLARICCA

CARTA ARCHEOLOGICA II

-  RICOSTRUZIONE ACTUS CENTURIAZIONE AGER CAMPANUS II
-  TRACCE NOTE CENTURIAZIONE AGER CAMPANUS II
-  TRACCE INDIVIDUATE CENTURIAZIONE AGER CAMPANUS II
-  TRACCIATO VIA CAMPANA
-  TRACCIATO VIA CUMANA



Elaborazione grafica a cura di dott.ssa Valeria Ciampi
dottoressa specializzata in Archeologia Iscrizione N. 3752
abilitazione ViArch
Iscritta al Mercato di Acquisti in Rete della Pubblica
Amministrazione (MePA)
Iscritta agli elenchi dei Professionisti dei Beni Culturali I fascia
(D.M. 244/2019)
Direttore tecnico SDA QS25

BIBLIOGRAFIA DI RIFERIMENTO:

G. CHOUQUER, M. CLAVEL-LEVÉQUE, F. FAVORY ET J.P.
VALLAT, Structures agraires en Italie centro-meridionale
cadastres et paysages ruraux, Ecole Française de Rome, Palais
Farnese, 1987.