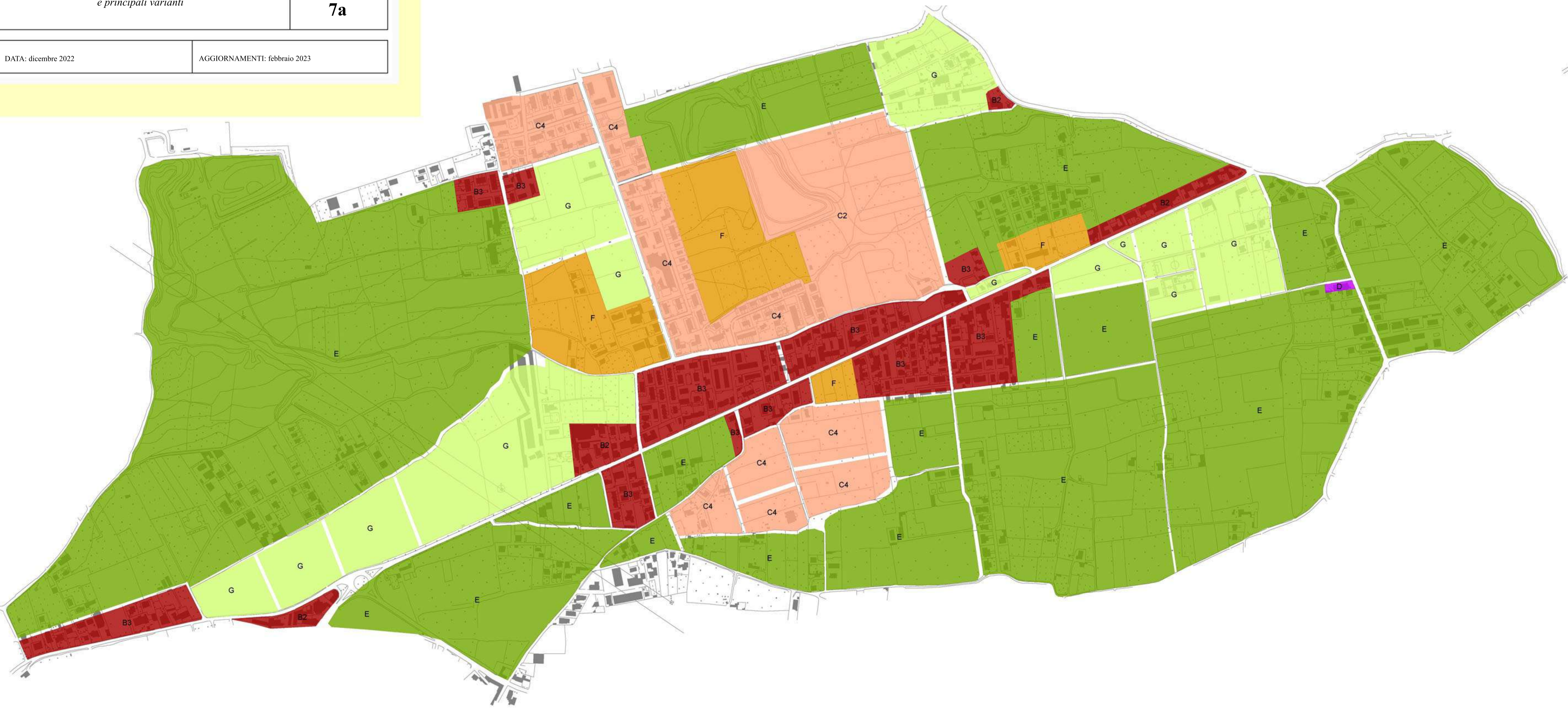
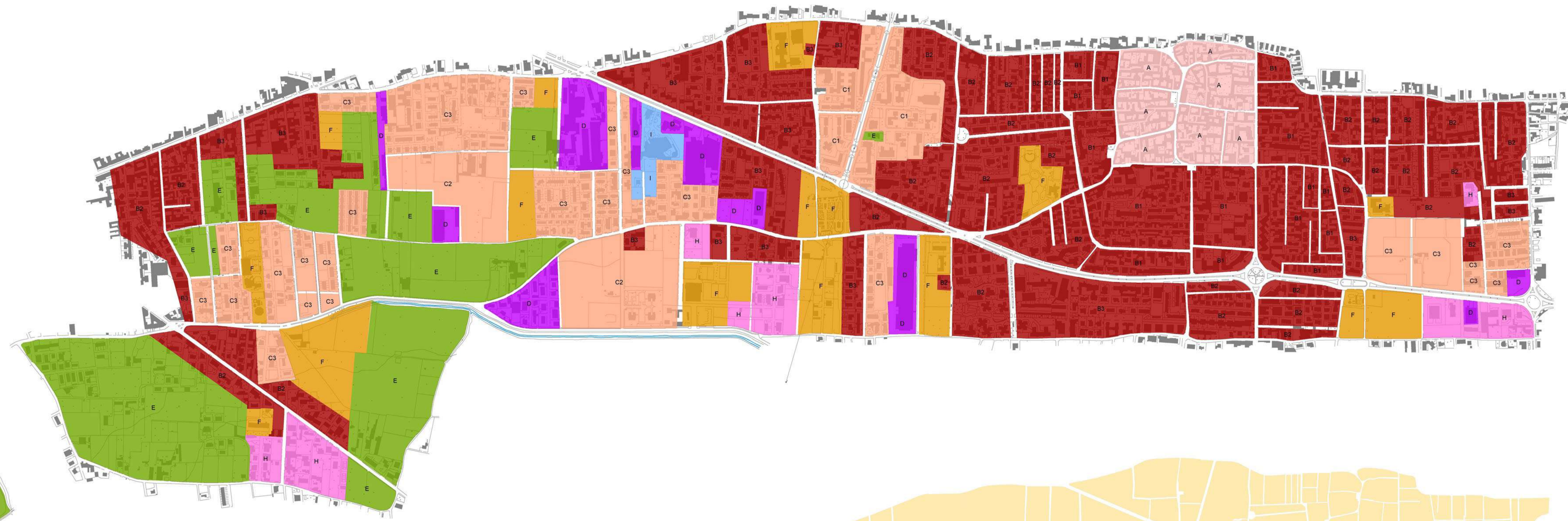
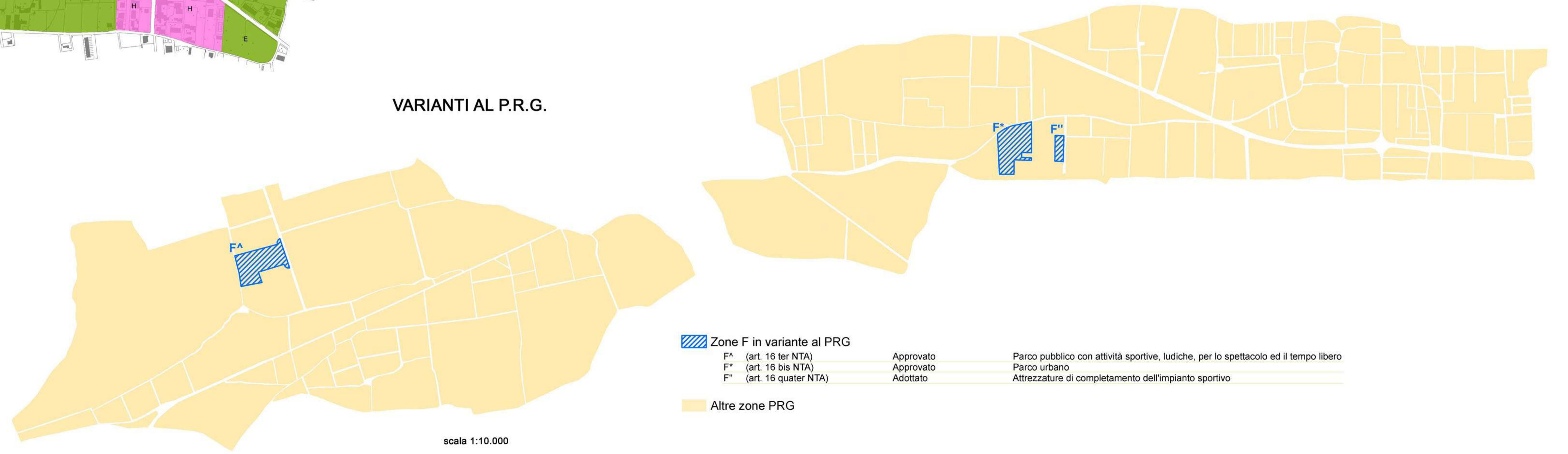


Riproduzione della tavola di zonizzazione del P.R.G.

- | | | | |
|--|--|--|--|
| A Zona di interesse storico | | D Zona di insediamento industriale | |
| B1 Zona intensamente edificata | | E Zona agricola | |
| B2 Zona edificata | | F Zona di attr. ed impianti di interesse generale | |
| B3 Zona parzialmente edificata | | G Zona di int. agrituristica | |
| C1 Zona di edilizia economica e popolare del p. di f. | | H Zona di sviluppo artigianale | |
| C2 Zona di nuova edilizia economica e popolare | | I Zona alberghiera del p. di f. | |
| C3 Zona di espansione semi-intensiva | | | |
| C4 Zona di espansione estensiva | | | |
- scala 1:5.000



VARIANTI AL P.R.G.



- Zone F in variante al PRG
- FA (art. 16 ter NTA)
 - F* (art. 16 bis NTA)
 - F** (art. 16 quater NTA)
- Altre zone PRG
- | | |
|-----------|---|
| Approvato | Parco pubblico con attività sportive, ludiche, per lo spettacolo ed il tempo libero |
| Approvato | Parco urbano |
| Adottato | Attrezzature di completamento dell'impianto sportivo |

scala 1:10.000