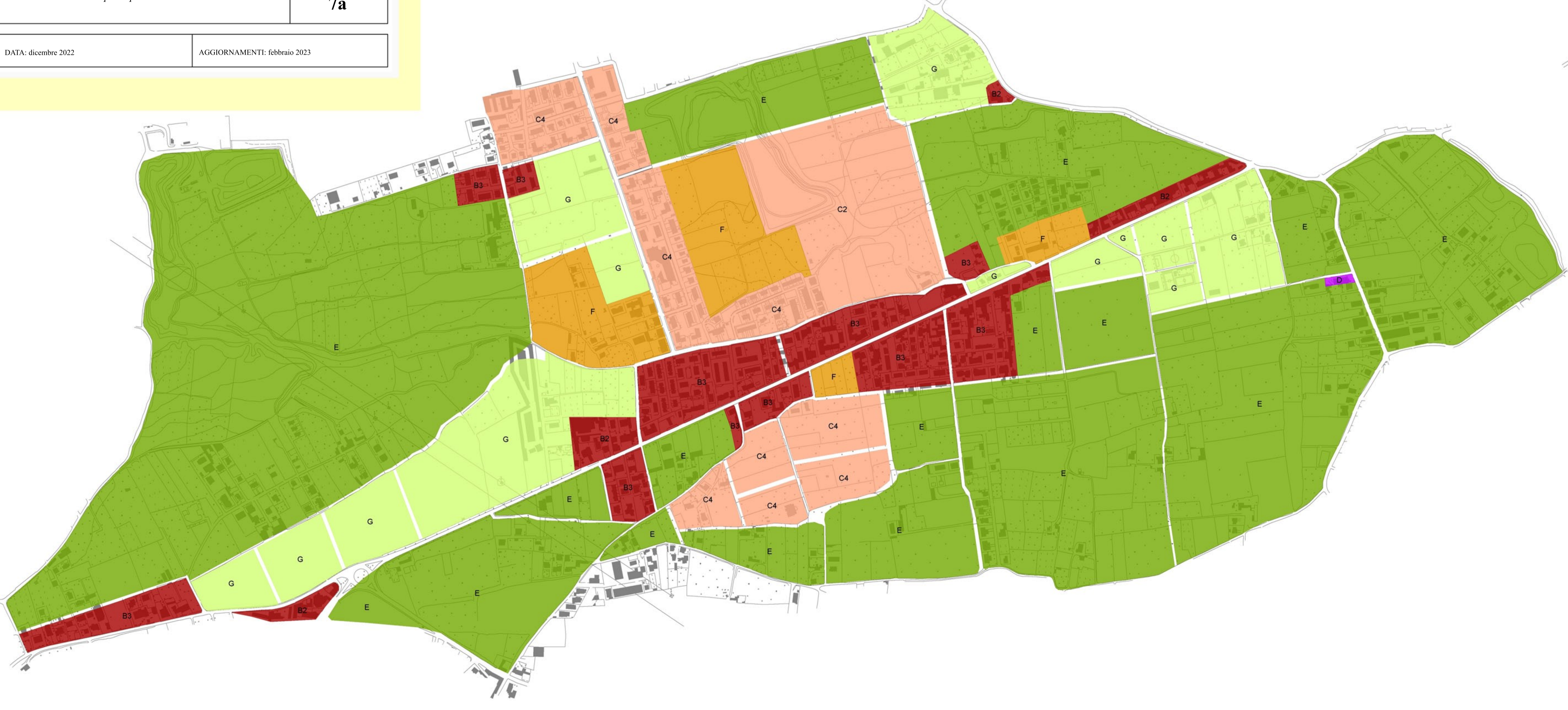
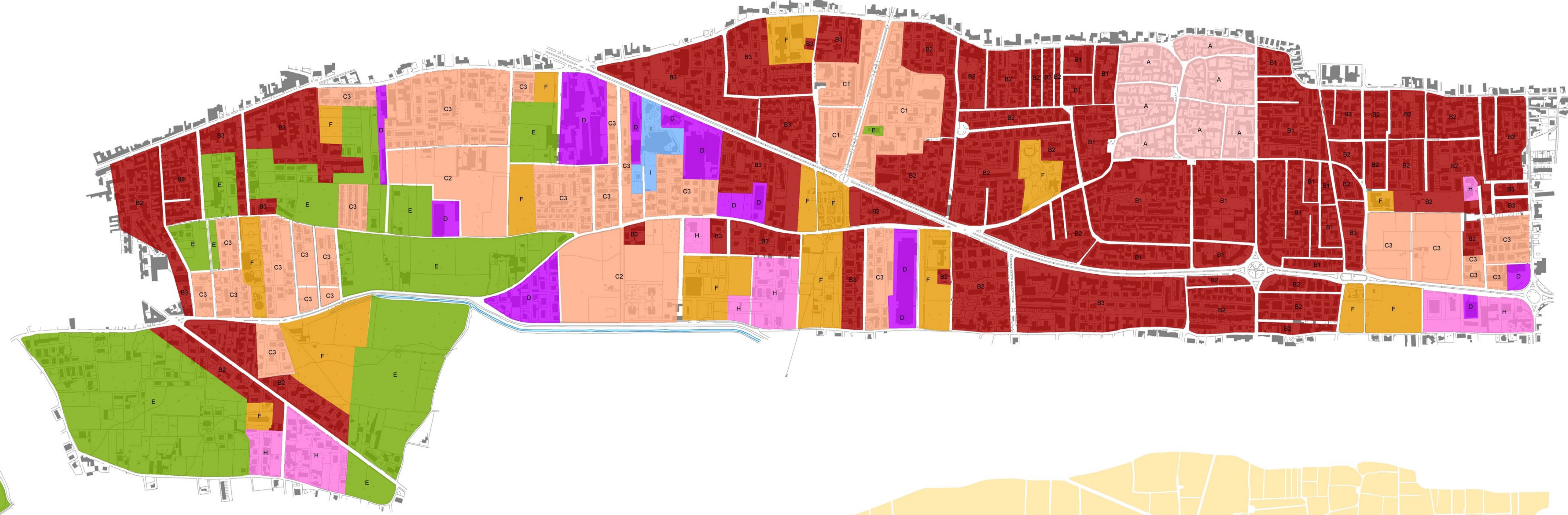
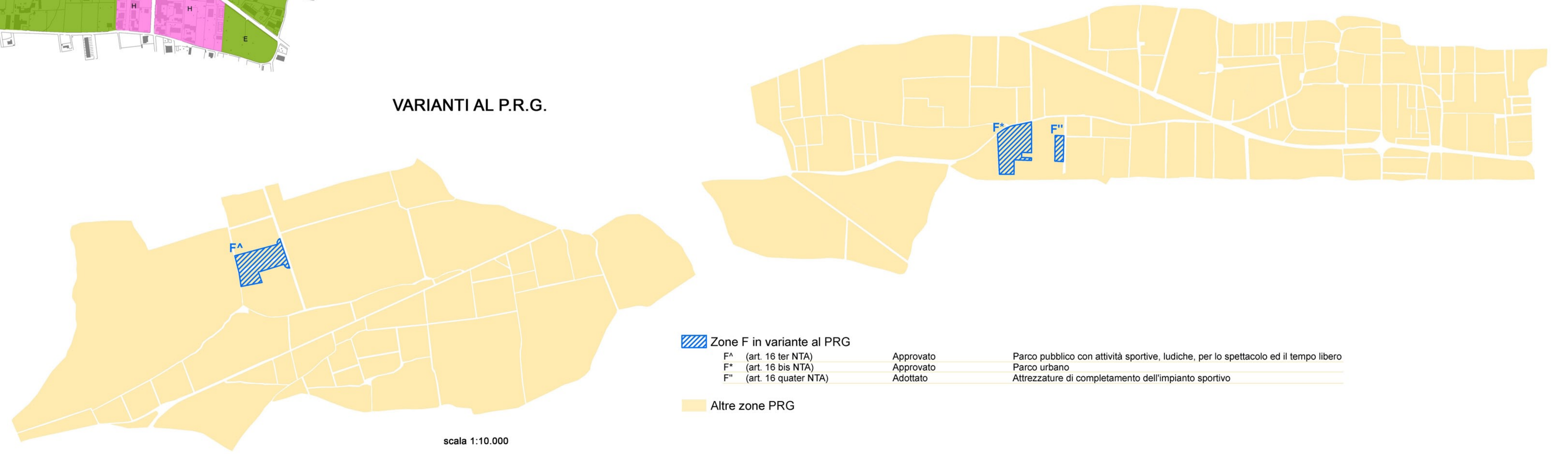


Riproduzione della tavola di zonizzazione del P.R.G.

- |  |  |  |  |
|--|--|--|--|
| <b>A</b> Zona di interesse storico                           |  | <b>D</b> Zona di insediamento industriale                |  |
| <b>B1</b> Zona intensamente edificata                        |  | <b>E</b> Zona agricola                                   |  |
| <b>B2</b> Zona edificata                                     |  | <b>F</b> Zona di attr. ed impianti di interesse generale |  |
| <b>B3</b> Zona parzialmente edificata                        |  | <b>G</b> Zona di int. agrituristica                      |  |
| <b>C1</b> Zona di edilizia economica e popolare del p. di f. |  | <b>H</b> Zona di sviluppo artigianale                    |  |
| <b>C2</b> Zona di nuova edilizia economica e popolare        |  | <b>I</b> Zona alberghiera del p. di f.                   |  |
| <b>C3</b> Zona di espansione semi-intensiva                  |  |  |  |
| <b>C4</b> Zona di espansione estensiva                       |  |  |  |
- scala 1:5.000



VARIANTI AL P.R.G.



- Zone F in variante al PRG
- F<sup>A</sup> (art. 16 ter NTA) Approvato Parco pubblico con attività sportive, ludiche, per lo spettacolo ed il tempo libero
  - F<sup>\*</sup> (art. 16 bis NTA) Approvato Parco urbano
  - F<sup>\*\*</sup> (art. 16 quater NTA) Adottato Attrezzature di completamento dell'impianto sportivo
- Altre zone PRG

scala 1:10.000