

	Comune di Villaricca Città Metropolitana di Napoli
	Università degli Studi di Napoli Federico II Dipartimento di Architettura
Piano Urbanistico Comunale ai sensi della L.R. n.16/2004 e s.m.i.	
Coordinamento Tecnico Operativo: arch. Francesco Domenico Moccia con: pianif. terr. Antonia Arena	Responsabile Ufficio di Piano: arch. Giuseppe Schiattarella Responsabile Ufficio V.A.S.: dott. Gerardo Fargione
Supporto scientifico: DIARIC - Dipartimento di Architettura prof. arch. Michelangelo Russo - Direttore prof. ing. Alessandro Spobbo - Responsabile scientifico	Sovraordinato dell'Area Tecnica Arch. Teresa Risciardello Commissione Straordinaria: dr.ssa Rosalba SCIALA Prefetto - Presidente dr. Antonio GIACCARI Viceprefetto - Componente dr.ssa Desirée D'OVIDIO Dirigente di II fascia - Componente
Carta unica del territorio <i>Fragilità geologiche</i> <i>Vincoli culturali</i> Rischio idraulico e rischio frana aggiornate in considerazione delle osservazioni accolte di cui alla Deliberazione della Commissione Straordinaria n. 59 del 06.07.2023	ELABORATO Quadro conoscitivo TAVOLA 6
DATA: dicembre 2022	AGGIORNAMENTI: settembre 2023

Vincoli (fonte: anagrafe edilizia del Comune di Villaricca)

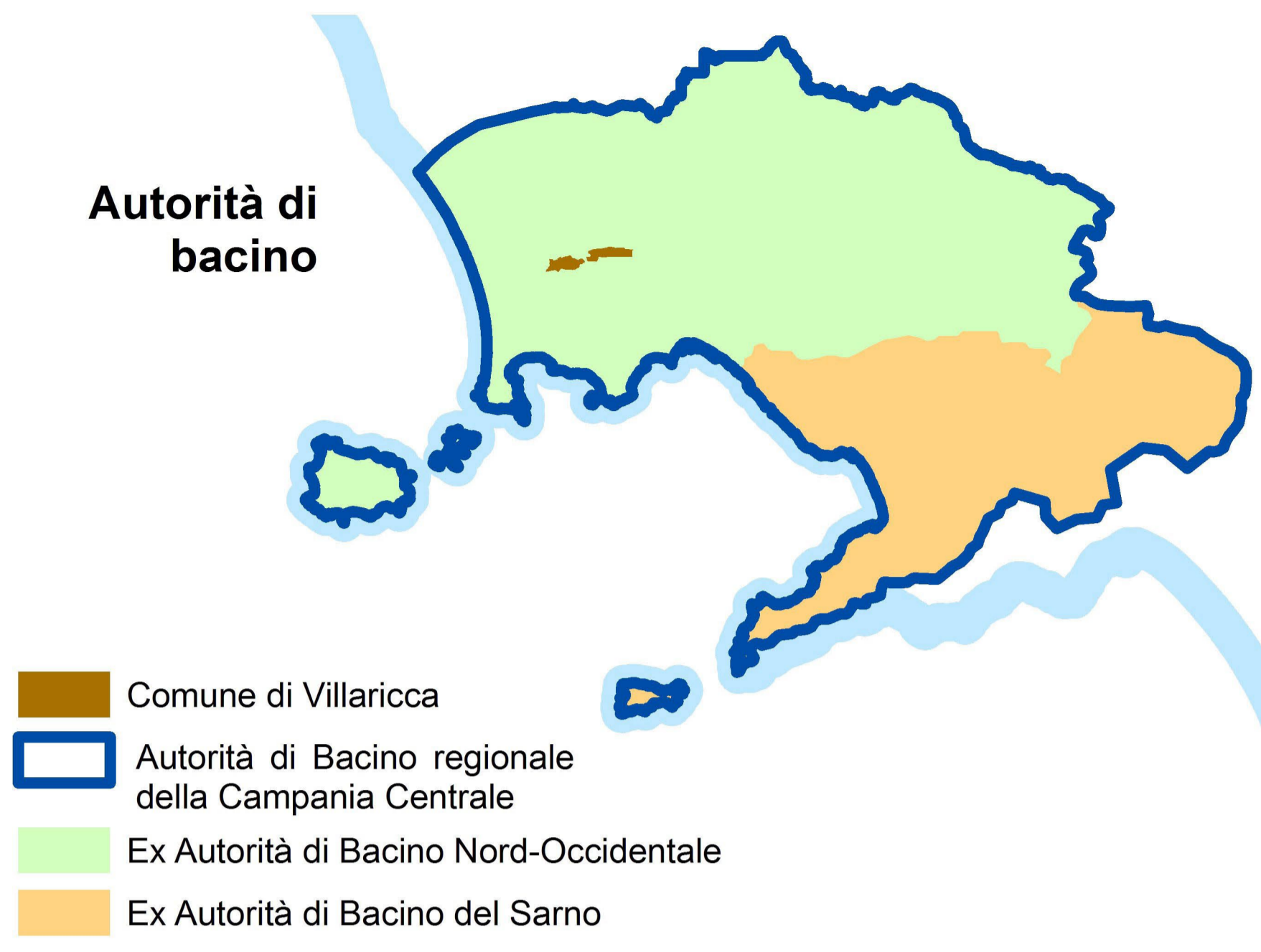


scala 1:10000

Legenda

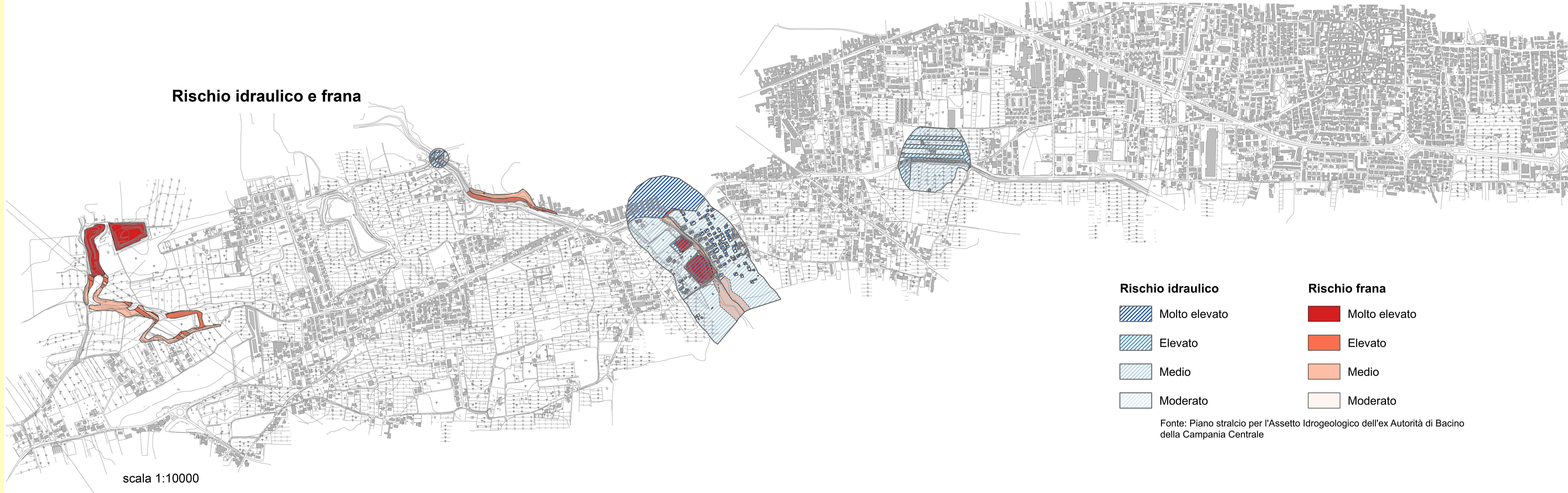
- Distanza di prima approssimazione dagli elettrodotti ai sensi del D.M. 29/05/2008
- Canale tombato
- Art. 142 comma 1 lettera c**
I fiumi, i torrenti, i corsi d'acqua iscritti negli elenchi previsti dal testo unico delle disposizioni di legge sulle acque ed impianti elettrici, approvato con regio decreto 11 dicembre 1933, n. 1775, e le relative sponde o piedi degli argini per una fascia di 150 metri ciascuna.
- Art. 142 comma 1 lettera m**
Le zone di interesse archeologico individuate alla data di entrata in vigore del codice.
- Aree soggette a vincolo archeologico

Autorità di bacino



- Comune di Villaricca
- Autorità di Bacino regionale della Campania Centrale
- Ex Autorità di Bacino Nord-Occidentale
- Ex Autorità di Bacino del Sarno

Rischio idraulico e frana

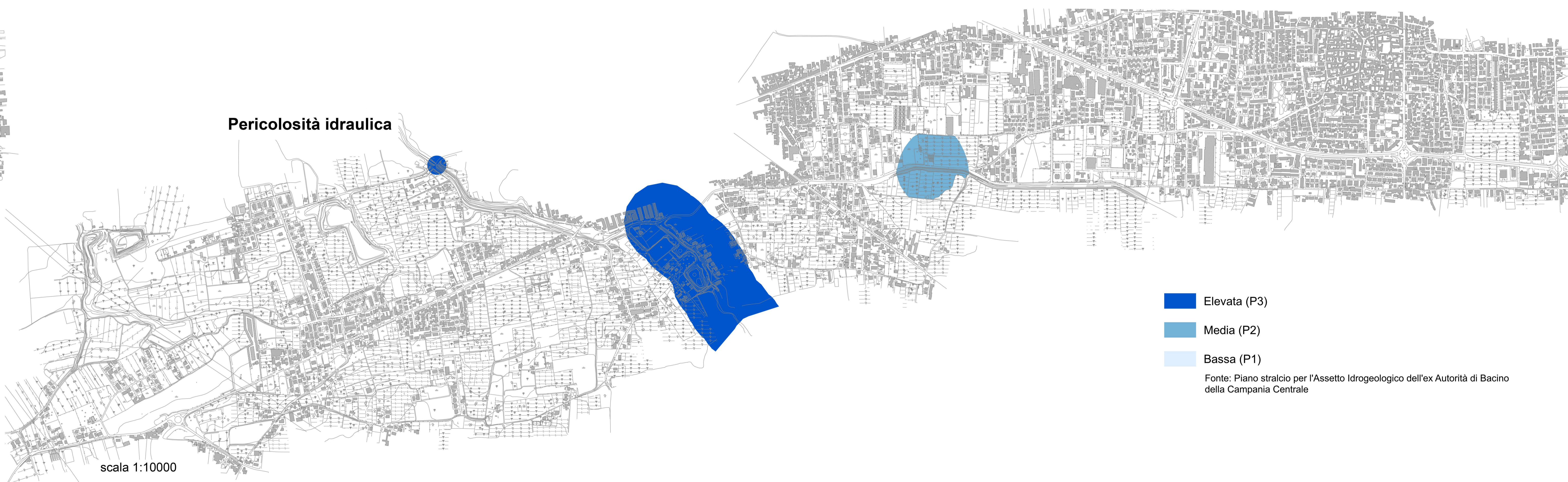


- | | |
|---------------|---------------|
| Molto elevato | Molto elevato |
| Elevato | Elevato |
| Medio | Medio |
| Moderato | Moderato |

Fonte: Piano stralcio per l'Assetto Idrogeologico dell'ex Autorità di Bacino della Campania Centrale

scala 1:10000

Pericolosità idraulica



- Elevata (P3)
- Media (P2)
- Bassa (P1)

Fonte: Piano stralcio per l'Assetto Idrogeologico dell'ex Autorità di Bacino della Campania Centrale

scala 1:10000